

ORDENANZA No. 10-2021

EL CONCEJO DEL GOBIERNO AUTÓNOMO DESCENTRALIZADO MUNICIPAL DEL CANTÓN CUMANDA.

EXPOSICION DE MOTIVOS.

La presente ordenanza permite la actualización de los avalúos de los catastros tanto urbanos como rurales los mismos que han sufrido en el tiempo, para esta actualización se toma en cuenta el avalúo de suelo e infraestructura que existe en la misma.

Existe la obligación del Concejo cada dos años reformar la ordenanza conforme art 139 del COOTAD permitiendo de esta manera la actualización

Es prudente realizar una valoración de los catastros lo que conlleva una actualización de la normativa legal.

La determinación del valor del suelo está estructurado en base a la zonificación tanto urbano como rural, permitiendo un manejo apropiado de los catastros.

CONSIDERANDO:

**Que**, el Artículo. 1 de la Constitución de la República determina que, el *“Ecuador es un Estado constitucional de derechos y justicia, social, democrático, soberano, independiente, unitario, intercultural, plurinacional y laico.”*;

**Que**, en este Estado de Derechos, se da prioridad a los derechos de las personas, sean naturales o jurídicas, los mismos que al revalorizarse han adquirido rango constitucional; y, pueden ser reclamados y exigidos a través de las garantías constitucionales, que constan en la Ley Orgánica de Garantías Jurisdiccionales y Control Constitucional;

**Que**, el Art. 10 de la Constitución de la República prescribe que, las fuentes del derecho se han ampliado considerando a: *“Las personas, comunidades, pueblos, nacionalidades y colectivos son titulares y gozarán de los derechos garantizados en la Constitución y en los instrumentos internacionales”*;

**Que**, el Art. 84 de la Constitución de la República determina que: *“La Asamblea Nacional y todo órgano con potestad normativa tendrá la obligación de adecuar, formal y materialmente, las leyes y demás normas jurídicas a los derechos previstos en la Constitución y los tratados internacionales, y los que sean necesarios para garantizar la dignidad del ser humano o de las comunidades, pueblos y nacionalidades.”* Esto significa que los organismos del sector público comprendidos en el Art. 225 de la Constitución de la República, deben adecuar su actuar a esta norma;

**Que**, el Art. 264 numeral 9 de la Constitución de la República, confiere competencia exclusiva a los Gobiernos Municipales para la formación y administración de los catastros inmobiliarios urbanos y rurales;

**Que**, el Art. 270 de la Constitución de la República determina que los Gobiernos Autónomos Descentralizados generarán sus propios recursos financieros y participarán de las rentas del Estado, de conformidad con los principios de subsidiariedad, solidaridad y equidad;

**Que**, el Art. 321 de la Constitución de la República establece que el Estado reconoce y garantiza el derecho a la propiedad en sus formas pública, privada, comunitaria, estatal, asociativa, cooperativa, mixta, y que deberá cumplir su función social y ambiental;

**Que**, de acuerdo al Art. 426 de la Constitución: *“Todas las personas, autoridades e instituciones están sujetas a la Constitución. Las juezas y jueces, autoridades administrativas y servidoras y servidores públicos, aplicarán directamente las normas constitucionales y las previstas en los instrumentos internacionales de derechos humanos siempre que sean más favorables a las establecidas en la Constitución, aunque las partes no las invoquen expresamente.”*. Lo que implica que la Constitución de la República adquiere fuerza normativa, es decir puede ser aplicada directamente y todos y todas debemos sujetarnos a ella;

**Que**, el Art. 599 del Código Civil, prevé que el dominio, es el derecho real en una cosa corporal, para gozar y disponer de ella, conforme a las disposiciones de las leyes y respetando el derecho ajeno, sea individual o social. La propiedad separada del goce de la cosa, se llama mera o nuda propiedad;

**Que**, el Art. 715 del Código Civil, prescribe que la posesión es la tenencia de una cosa determinada con ánimo de señor o dueño; sea que el dueño o el que se da por tal tenga la cosa por sí mismo, o bien por otra persona en su lugar y a su nombre. El poseedor es reputado dueño, mientras otra persona no justifica serlo;

**Que**, el artículo 55 del Código Orgánico de Organización Territorial, Autonomía y Descentralización, establece que los gobiernos autónomos descentralizados municipales tendrán entre otras las siguientes competencias exclusivas, sin perjuicio de otras que determine la ley: i) Elaborar y administrar los catastros inmobiliarios urbanos y rurales;

**Que**, el artículo 57 del Código Orgánico de Organización Territorial, Autonomía y Descentralización, dispone que al concejo municipal le corresponde:

- a) El ejercicio de la facultad normativa en las materias de competencia del gobierno autónomo descentralizado municipal, mediante la expedición de ordenanzas cantorales, acuerdos y resoluciones;
  - b) Regular, mediante ordenanza, la aplicación de tributos previstos en la ley a su favor;
- y,

- c) Expedir acuerdos o resoluciones, en el ámbito de competencia del gobierno autónomo descentralizado municipal, para regular temas institucionales específicos o reconocer derechos particulares;

**Que**, el artículo 139 del Código Orgánico de Organización Territorial, Autonomía y Descentralización, determina que la formación y administración de los catastros inmobiliarios urbanos y rurales corresponde a los gobiernos autónomos descentralizados municipales, los que con la finalidad de unificar la metodología de manejo y acceso a la información deberán seguir los lineamientos y parámetros metodológicos que establezca la ley y que es obligación de dichos gobiernos actualizar cada dos años los catastros y la valoración de la propiedad urbana y rural;

**Que**, los ingresos propios de la gestión según lo dispuesto en el Art. 172 del Código Orgánico de Organización Territorial, Autonomía y Descentralización, los gobiernos autónomos descentralizados regionales, provinciales, metropolitano y municipal son beneficiarios de ingresos generados por la gestión propia, y su clasificación estará sujeta a la definición de la ley que regule las finanzas públicas;

**Que**, la aplicación tributaria se guiará por los principios de generalidad, progresividad, eficiencia, simplicidad administrativa, irretroactividad, transparencia y suficiencia recaudatoria;

**Que**, las municipalidades y distritos metropolitanos reglamentarán por medio de ordenanzas el cobro de sus tributos;

**Que**, el Código Orgánico de Organización Territorial, Autonomía y Descentralización prescribe en el Art. 242 que el Estado se organiza territorialmente en regiones, provincias, cantones y parroquias rurales. Por razones de conservación ambiental, étnico-culturales o de población podrán constituirse regímenes especiales. Los distritos metropolitanos autónomos, la provincia de Galápagos y las circunscripciones territoriales indígenas y pluriculturales serán regímenes especiales;

**Que**, las municipalidades según lo dispuesto en el artículo 494 del Código Orgánico de Organización Territorial, Autonomía y Descentralización, reglamenta los procesos de formación del catastro, de valoración de la propiedad y el cobro de sus tributos, su aplicación se sujetará a las siguientes normas. Las municipalidades y distritos metropolitanos mantendrán actualizados en forma permanente, los catastros de predios urbanos y rurales. Los bienes inmuebles constarán en el catastro con el valor de la propiedad actualizado, en los términos establecidos en este Código;

**Que**, en aplicación al Art. 495 del Código Orgánico de Organización Territorial, Autonomía y Descentralización, el valor de la propiedad se establecerá mediante la suma del valor del suelo y, de haberlas, el de las construcciones que se hayan edificado sobre el mismo. Este

valor constituye el valor intrínseco, propio o natural del inmueble y servirá de base para la determinación de impuestos y para otros efectos tributarios, y no tributarios;

**Que,** el Artículo 561 del Código Orgánico de Organización Territorial, Autonomía y Descentralización; señala que: “Las inversiones, programas y proyectos realizados por el sector público que generen plusvalía, deberán ser consideradas en la revalorización bianual del valor catastral de los inmuebles. Al tratarse de la plusvalía por obras de infraestructura, el impuesto será satisfecho por los dueños de los predios beneficiados, o en su defecto por los usufructuarios, fideicomisarios o sucesores en el derecho, al tratarse de herencias, legados o donaciones conforme a las ordenanzas respectivas;

**Que,** el artículo 68 del Código Tributario le faculta a la Municipalidad a ejercer la determinación de la obligación tributaria;

**Que,** los artículos 87 y 88 del Código Tributario, de la misma manera, facultan a la Municipalidad a adoptar por disposición administrativa la modalidad para escoger cualquiera de los sistemas de determinación previstos en este Código;

Por lo que en aplicación directa de la Constitución de la República y en uso de las atribuciones que le confiere el Código Orgánico de Organización Territorial Autonomía y Descentralización en los artículos 53, 54, 55 literal i; 56,57,58,59 y 60 y el Código Orgánico Tributario,

#### EXPIDE:

LA ORDENANZA QUE REGULA LA FORMACIÓN DE LOS CATASTROS PEDIALES URBANOS Y RURALES, LA DETERMINACIÓN, ADMINISTRACIÓN Y RECAUDACIÓN DEL IMPUESTO A LOS PREDIOS URBANOS Y RURALES PARA EL BIENIO 2022 -2023 DEL CANTÓN CUMANDÁ

#### TITULO I CAPITULO I

**OBJETO:** constituye la regularización de los catastros tanto urbanos como rurales.

**AMBITO:** es regulatorio y económico de aplicación en toda la jurisdicción del Cantón Cumandá.

#### DEFINICIONES

**Art. 1.- De los bienes nacionales.-** Se llaman bienes nacionales aquellos cuyo dominio pertenece a la Nación toda. Su uso pertenece a todos los habitantes de la Nación, como el de calles, plazas, puentes y caminos, el mar adyacente y sus playas, se llaman bienes nacionales de uso público o bienes públicos. Asimismo, los nevados perpetuos y las zonas de territorio situadas a más de 4.500 metros de altura sobre el nivel del mar.

**Art. 2.- Clases de bienes.** - Son bienes de los gobiernos autónomos descentralizados, aquellos sobre los cuales se ejerce dominio. Los bienes se dividen en bienes del dominio privado y bienes del dominio público. Estos últimos se subdividen a su vez, en bienes de uso público y bienes afectados al servicio público.

**Art. 3.- Del catastro.** - Catastro es “el inventario o censo, debidamente actualizado y clasificado, de los bienes inmuebles pertenecientes al Estado y a los particulares, con el objeto de lograr su correcta identificación física, jurídica, fiscal y económica”.

**Art. 4.- Formación del catastro.** - El objeto de la presente ordenanza es regular; la formación, organización, funcionamiento, desarrollo y conservación del Catastro inmobiliario urbano y rural en el Territorio del Cantón.

El Sistema Catastro Predial Urbano y Rural en los Municipios del país, comprende; el inventario de la información catastral, la determinación del valor de la propiedad, la estructuración de procesos automatizados de la información catastral, y la administración en el uso de la información de la propiedad, en la actualización y mantenimiento de la información catastral, del valor de la propiedad y de todos sus elementos, controles y seguimiento técnico de los productos ejecutados.

**Art. 5.- De la propiedad.** - Es el derecho real en una cosa corporal, para gozar y disponer de ella.

La propiedad separada del goce de la cosa, se llama mera o nuda propiedad.

Posee aquél que de hecho actúa como titular de un derecho o atributo en el sentido de que, sea o no sea el verdadero titular.

La posesión no implica la titularidad del derecho de propiedad ni de ninguno de los derechos reales.

**Art. 6.- Jurisdicción territorial.** - Comprende dos momentos de intervención:

a) **Codificación catastral.** - La localización del predio en el territorio está relacionado con el código de división política administrativa de la República del Ecuador INEC, compuesto por seis dígitos numéricos, de los cuales dos son para la identificación PROVINCIAL; dos para la identificación CANTONAL y dos para la identificación PARROQUIAL URBANA y RURAL, las parroquias urbanas que configuran por sí la cabecera cantonal, el código establecido es el 50, si la cabecera cantonal está constituida por varias parroquias urbanas, la codificación de las parroquias va desde 01 a 49 y la codificación de las parroquias rurales va desde 51 a 99.

En el caso de que un territorio que corresponde a la cabecera cantonal, se compone de una o varias parroquia (s) urbana (s), en el caso de la primera, en esta se ha definido el límite urbano con el área menor al total de la superficie de la parroquia urbana o cabecera cantonal, significa que esa parroquia o cabecera cantonal tiene tanto área urbana como área rural, por

lo que la codificación para el catastro urbano en lo correspondiente a ZONA, será a partir de 01, y del territorio restante que no es urbano, tendrá el código de rural a partir de 51.

Si la cabecera cantonal está conformada por varias parroquias urbanas, y el área urbana se encuentra constituida en parte o en el todo de cada parroquia urbana, en las parroquias urbanas en las que el área urbana cubre todo el territorio de la parroquia, todo el territorio de la parroquia será urbano, su código de zona será de a partir de 01, si en el territorio de cada parroquia existe definida área urbana y área rural, la codificación para el inventario catastral en lo urbano, el código de zona será a partir del 01. En el territorio rural de la parroquia urbana, el código de ZONA para el inventario catastral será a partir del 51.

El código territorial local está compuesto por doce dígitos numéricos de los cuales dos son para identificación de ZONA, dos para identificación de SECTOR, dos para identificación de MANZANA (en lo urbano) y POLIGONO ( en lo rural), tres para identificación del PREDIO y tres para identificación de LA PROPIEDAD HORIZONTAL, en lo urbano y de DIVISIÓN en lo rural

**b) Levantamiento predial.**— Se realiza con el formulario de declaración mixta (Ficha catastral) que prepara la administración municipal para los contribuyentes o responsables de entregar su información para el catastro urbano y rural, para esto se determina y jerarquiza las variables requeridas por la administración para la declaración de la información y la determinación del hecho generador.

Estas variables nos permiten conocer las características de los predios que se van a investigar, con los siguientes referentes:

- 01.- Identificación del predio:
- 02.- Tenencia del predio:
- 03.- Descripción física del terreno:
- 04.- Infraestructura y servicios:
- 05.- Uso de suelo del predio:
- 06.- Descripción de las edificaciones.

Estas variables expresan los hechos existentes a través de una selección de indicadores que permiten establecer objetivamente el hecho generador, mediante la recolección de los datos del predio, que serán levantados en la ficha catastral o formulario de declaración.

**Art. 7. – Catastros y registro de la propiedad.**— el gobierno autónomo descentralizado del cantón Cumandá se encargará de la estructura administrativa del registro y su coordinación con el catastro.

Los notarios y registradores de la propiedad enviarán a las oficinas encargadas de la formación de los catastros, dentro de los diez primeros días de cada mes, en los formularios que oportunamente les remitirán a esas oficinas, el registro completo de las transferencias totales o parciales de los predios urbanos y rurales, de las particiones entre condóminos, de

las adjudicaciones por remate y otras causas, así como de las hipotecas que hubieren autorizado o registrado. Todo ello, de acuerdo con las especificaciones que consten en los mencionados formularios.

Si no recibieren estos formularios, remitirán los listados con los datos señalados. Esta información se la remitirá a través de medios electrónicos.

## CAPÍTULO II

### SUJETOS DEL TRIBUTO Y RECLAMOS

**Art. 8. – Valor de la propiedad.** – Para establecer el valor de la propiedad se considerará en forma obligatoria, los siguientes elementos:

- a) El valor del suelo que es el precio unitario de suelo, urbano o rural, determinado por un proceso de comparación con precios de venta de parcelas o solares de condiciones similares u homogéneas del mismo sector, multiplicado por la superficie de la parcela o solar.
- b) El valor de las edificaciones que es el precio de las construcciones que se hayan desarrollado con carácter permanente sobre un solar, calculado sobre el método de reposición; y,
- c) El valor de reposición que se determina aplicando un proceso que permite la simulación de construcción de la obra que va a ser evaluada, a costos actualizados de construcción, depreciada de forma proporcional al tiempo de vida útil.

**Art. 9. – Notificación.** – A este efecto, la Dirección Financiera notificará por la prensa o por una boleta a los propietarios, haciéndoles conocer la realización del avalúo. Concluido el proceso se notificará al propietario el valor del avalúo.

**Art. 10. – Sujeto activo.** – El sujeto activo del tributo regulado de este instrumento es el GAD Municipal de Cumandá.

**Art. 11. – Sujetos pasivos.** – Son sujetos pasivos, los contribuyentes o responsables de los impuestos que gravan la propiedad urbana y rural, las personas naturales o jurídicas, las sociedades de hecho, las sociedades de bienes, las herencias yacentes, legales y demás entidades aun cuando careciesen de personalidad jurídica, como señala el Código Tributario y que sean propietarios o usufructuarios de bienes raíces ubicados en las zonas urbanas y rurales del Cantón Cumandá.

**Art. 12. – reclamos y recursos.** – Los contribuyentes responsables o terceros, tienen derecho a presentar reclamos e interponer los recursos administrativos previstos en el Código Tributario y Código Orgánico de Organización Territorial, Autonomía y Descentralización, ante el Director Financiero Municipal, quien los resolverá en el tiempo y en la forma establecida.

En caso de encontrarse en desacuerdo con la valoración de su propiedad, el contribuyente podrá impugnarla dentro del término de quince días a partir de la fecha de notificación, ante la máxima autoridad del Gobierno Municipal del cantón Cumandá, mismo que deberá

pronunciarse en un término de treinta días. Para tramitar la impugnación, no se requerirá del contribuyente el pago previo del nuevo valor del tributo.

### CAPÍTULO III

#### DEL PROCESO TRIBUTARIO

**Art. 13. - Deducciones, rebajas y exenciones.** - Determinada la base imponible, se considerarán las rebajas, deducciones y exoneraciones consideradas en el Código Orgánico de Organización Territorial, Autonomía y Descentralización, Código Orgánico Tributario y demás rebajas, deducciones y exenciones establecidas por más normativas conexas, para las propiedades urbanas y rurales que se harán efectivas, mediante la presentación de la solicitud correspondiente por parte del contribuyente ante el Director Financiero Municipal, quien resolverá su aplicación.

En virtud de garantizar la concordancia tributaria, presupuestaria y de la emisión plurianual es importante considerar el dato de la RBU (Remuneración Básica Unificada del trabajador), el dato oficial que se encuentre vigente en el momento de legalizar la emisión del primer año del bienio, ingresará ese dato al sistema, si a la fecha de emisión del segundo año del bienio no se tiene dato oficial actualizado, se mantendrá el dato de RBU del primer año del bienio para todo el período fiscal.

Las solicitudes para la actualización de información predial se podrán presentar hasta el 31 de diciembre del año inmediato anterior y estarán acompañadas de todos los documentos justificativos.

**Art. 14. -Adicional cuerpo de bomberos.** - La determinación del impuesto adicional que financia el servicio contra incendios en beneficio del Cuerpo de Bomberos del Cantón adscrito al Gobierno Autónomo Descentralizado Municipal del Cantón Cumandá, se aplicará el 0.15 por mil del valor de la propiedad y su recaudación ira a la partida presupuestaria correspondiente.

**Art. 15. - Emisión de títulos de crédito.** - Sobre la base de los catastros urbanos y rurales la Dirección Financiera Municipal ordenará a la oficina de Rentas o quien tenga esa responsabilidad la emisión de los correspondientes títulos de créditos hasta el 31 de diciembre del año inmediato anterior al que corresponden, los mismos que refrendados por el Director Financiero, registrados y debidamente contabilizados, pasarán a la Tesorería Municipal para su cobro, sin necesidad de que se notifique al contribuyente de esta obligación.

Los Títulos de crédito contendrán los requisitos dispuestos en el Art. 150 del Código Tributario, la falta de alguno de los requisitos establecidos en este artículo, excepto el señalado en el numeral 6, causará la nulidad del título de crédito.

**Art. 16. - Liquidación de los créditos.** - Al efectuarse la liquidación de los títulos de crédito tributarios, se establecerá con absoluta claridad el monto de los intereses, recargos o



descuentos a que hubiere lugar y el valor efectivamente cobrado, lo que se reflejará en el correspondiente parte diario de recaudación.

**Art. 17. – Imputación de pagos parciales.** – Los pagos parciales, se imputarán en el siguiente orden: primero a intereses, luego al tributo y, por último, a multas y costas.

Si un contribuyente o responsable debiere varios títulos de crédito, el pago se imputará primero al título de crédito más antiguo que no haya prescrito.

**Art. 18. – Sanciones tributarias.** – Los contribuyentes responsables de los impuestos a los predios urbanos y rurales que cometieran infracciones, contravenciones o faltas reglamentarias, en lo referente a las normas que rigen la determinación, administración y control del impuesto a los predios urbanos y rurales, estarán sujetos a las sanciones previstas en el Libro IV del Código Tributario.

**Art. 19. – Certificación de avalúos.** – La Oficina de Avalúos y Catastros conferirá la certificación sobre el valor de la propiedad urbana y propiedad rural vigente en el presente bienio, que le fueren solicitados por los contribuyentes o responsables del impuesto a los predios urbanos y rurales, previa solicitud escrita y, la presentación del certificado de no adeudar a la municipalidad por concepto alguno.

**Art. 20. – Intereses por mora tributaria.** – A partir de su vencimiento, el impuesto principal y sus adicionales, ya sean de beneficio municipal o de otras entidades u organismos públicos, devengarán el interés anual desde el primero de enero del año al que corresponden los impuestos hasta la fecha del pago, según la tasa de interés establecida de conformidad con las disposiciones del Banco Central, en concordancia con el Art. 21 del Código Tributario. El interés se calculará por cada mes, sin lugar a liquidaciones diarias.

#### CAPITULO IV

#### IMPUESTO A LA PROPIEDAD URBANA

**Art. 21. – Objeto del impuesto.** – Serán objeto del impuesto a la propiedad Urbana, todos los predios ubicados dentro de los límites de las zonas urbanas de la cabecera cantonal, de las cabeceras parroquiales y demás zonas urbanas del Cantón determinadas de conformidad con la Ley y la legislación local.

**Art. 22. – Sujetos pasivos.** – Son sujetos pasivos de este impuesto los propietarios de predios ubicados dentro de los límites de las zonas urbanas, quienes pagarán un impuesto anual, cuyo sujeto activo es la municipalidad, en la forma establecida por la ley.

Para los efectos de este impuesto, los límites de las zonas urbanas serán determinados por el concejo mediante ordenanza.

**Art. 23. – Impuestos que gravan a los predios urbanos.** – Los predios urbanos están gravados por los siguientes impuestos establecidos en el COOTAD;

1. - El impuesto a los predios urbanos
- 2.- Impuestos adicionales en zonas de promoción inmediata.

**Art. 24. -Valor de la propiedad urbana.**

**a.- Valor de terrenos.-** Los predios urbanos serán valorados mediante la aplicación de los elementos de valor del suelo, valor de las edificaciones y valor de reposición previstos en este Código; con este propósito, el concejo aprobará mediante ordenanza, el plano del valor de la tierra, los factores de aumento o reducción del valor del terreno por los aspectos geométricos, topográficos, accesibilidad a determinados servicios, como agua potable, alcantarillado y otros servicios, así como los factores para la valoración de las edificaciones.

El plano de sectores homogéneos, es el resultado de la conjugación de variables e indicadores analizadas en la realidad urbana como universo de estudio, la infraestructura básica, la infraestructura complementaria y servicios municipales, información que permite además, analizar la cobertura y déficit de la presencia física de las infraestructuras y servicios urbanos, información, que relaciona de manera inmediata la capacidad de administración y gestión que tiene la municipal en el espacio urbano.

Además se considera el análisis de las características del uso y ocupación del suelo, la morfología y el equipamiento urbano en la funcionalidad urbana del cantón, resultado con los que permite establecer los sectores homogéneos de cada una de las áreas urbanas.

Información que cuantificada permite definir la cobertura y déficit de las infraestructuras y servicios instalados en cada una de las área urbana del cantón.

**CATASTRO PREDIAL URBANO DEL CANTON CUMANDÁ  
CUADRO DE COBERTURA Y DEFICIT DE INFRAESTRUCTURA Y SERVICIOS 2021**

CUADRO DE COBERTURA DE INFRAESTRUCTURA Y SERVICIOS CANTON CUMANDA									
Sectores H.	Alcantarilla	Agua Potable	Ener. y Alum.	Red Vial	Acera y Bord	Red Telef.	Rec.Basura	Aseo Calles	PROMEDIO
<b>UNO</b>	100.00	100.00	100.00	97.55	100.00	100.00	100.00	100.00	99.69
	0.00	0.00	0.00	2.45	0.00	0.00	0.00	0.00	0.31
<b>DOS</b>	100.00	100.00	100.00	92.22	85.85	92.23	100.00	100.00	96.29
	0.00	0.00	0.00	7.78	14.15	7.77	0.00	0.00	3.71
<b>TRES</b>	100.00	100.00	99.38	70.49	80.97	55.49	100.00	76.00	85.29
	0.00	0.00	0.62	29.51	19.03	44.51	0.00	24.00	14.71
<b>CUATRO</b>	99.07	99.07	99.27	49.83	51.53	50.87	52.00	46.47	68.51
	0.93	0.93	0.73	50.17	48.47	49.13	48.00	53.53	31.49
<b>CINCO</b>	99.17	100.00	81.08	59.59	22.52	50.00	49.55	0.00	57.74
	0.83	0.00	18.92	40.41	77.48	50.00	50.45	100.00	42.26
<b>SEIS</b>	97.50	98.75	63.90	24.18	0.00	50.00	48.00	0.00	47.79
	2.50	1.25	36.10	75.82	100.00	50.00	52.00	100.00	52.21
<b>SIETE</b>	60.51	46.51	61.09	20.16	0.00	43.33	46.40	0.00	34.75
	39.49	53.49	38.91	79.84	100.00	56.67	53.60	100.00	65.25
<b>OCHO</b>	19.92	14.88	18.00	17.20	0.00	15.00	24.00	0.00	13.63
	80.08	85.12	82.00	82.80	100.00	85.00	76.00	100.00	86.38
<b>PROMEDIO</b>	84.52	82.40	77.84	53.90	42.61	57.12	64.99	40.31	62.96
<b>DEFICIT</b>	15.48	17.60	22.16	46.10	57.39	42.88	35.01	59.69	37.04

Sectores homogéneos sobre los cuales se realiza la investigación de precios de compra venta de las parcelas o solares, información que mediante un proceso de comparación de precios en condiciones similares u homogéneas, serán la base para la elaboración del plano del valor de la tierra; sobre el cual se determine el valor base por ejes, ó por sectores homogéneos. Expresado en el cuadro siguiente;

VALOR M2 DE TERRENO CATASTRO 2022-2023  
AREA URBANA DE CUMANDA  
TABLA VALOR M2 DE TERRENO

SECTORES HOMOGENEOS	VALORES		INTERSECCION
	MAYOR	MENOR	
	128	123	114.5
	102	92	
	77	72	89.5
	63	58	70
	51	51	57
	38	33	44.5
	26	17	31.5
	6	2	15.15



SECTORIZACION DEL CANTON CUMANDA



VALORACION DEL CANTON CUMANDA

Del valor base que consta en el plano del valor de la tierra, valor por metro cuadrado de la manzana, se establecen los valores de eje de vía, con el promedio del valor de las manzanas vecinas, del valor de eje se constituye el valor individual del predio, considerando la localización del predio en la manzana, de este valor base, se establece el valor individual de los terrenos de acuerdo a la Normativa de valoración de la propiedad urbana, el valor individual será afectado por los siguientes factores de aumento o reducción: Topográficos; a nivel, bajo nivel, sobre nivel, accidentado y escarpado. Geométricos; Localización, forma, superficie, relación dimensiones frente y fondo. Accesibilidad a servicios; vías, energía eléctrica, agua, alcantarillado, aceras, teléfonos, recolección de basura y aseo de calles; como se indica en el siguiente cuadro:

**CUADRO DE COEFICIENTES DE MODIFICACIÓN POR INDICADORES.-**

<b>1.- GEOMETRICOS</b>	<b>COEFICIENTE</b>
1.1.-RELACION FRENTE/FONDO	1.0 a .94
1.2.-FORMA	1.0 a .94
1.3.-SUPERFICIE	1.0 a .94
1.4.-LOCALIZACION EN LA MANZANA	1.0 a .95
<b>2.- TOPOGRAFICOS</b>	
2.1.-CARACTERISTICAS DEL SUELO	1.0 a .95
2.2.-TOPOGRAFIA	1.0 a .95
<b>3.- ACCESIBILIDAD A SERVICIOS</b>	<b>COEFICIENTE</b>
3.1.-: INFRAESTRUCTURA BASICA	1.0 a .88
AGUA POTABLE	
ALCANTARILLADO	
ENERGIA ELECTRICA	
3.2.-VIAS	<b>COEFICIENTE</b>
ADOQUIN	1.0 a .88
HORMIGON	
ASFALTO	
PIEDRA	
LASTRE	
<b>TIERRA</b>	
3.3.-INFRESTRUCTURA COMPLEMENTARIA Y SERVICIOS	1.0 a .93
ACERAS	
BORDILLOS	
TELEFONO	
RECOLECCION DE BASURA	
ASEO DE CALLES	

Las particularidades físicas de cada predio o terreno de acuerdo a su implantación en la ciudad, da la posibilidad de múltiples enlaces entre variables e indicadores, los que

representan al estado actual del predio, en el momento del levantamiento de información catastral, condiciones con las que permite realizar su valoración individual.

Por lo que para la valoración individual del terreno (VI) se considerarán: (Vsh) el valor M2 de sector homogéneo localizado en el plano del valor de la tierra y/o deducción del valor individual, (Fa) obtención del factor de afectación, y (S) Superficie del terreno así:

$$VI = Vsh \times Fa \times s$$

Donde:

VI = VALOR INDIVIDUAL DEL TERRENO

Vsh = VALOR M2 DE SECTOR HOMOGENEO O VALOR INDIVIDUAL

Fa = FACTOR DE AFECTACION

S = SUPERFICIE DEL TERRENO

#### **b.-) Valor de edificaciones**

Se establece el valor de las edificaciones que se hayan desarrollado con el carácter de permanente, proceso que a través de la aplicación de la simulación de presupuestos de obra que va a ser avaluada a costos actualizados, en las que constaran los siguientes indicadores: de carácter general; tipo de estructura, edad de la construcción, estado de conservación, reparaciones y número de pisos. En su estructura; columnas, vigas y cadenas, entrepisos, paredes, escaleras y cubierta. En acabados; revestimiento de pisos, interiores, exteriores, escaleras, tumbados, cubiertas, puertas, ventanas, cubre ventanas y closet. En instalaciones; sanitarias, baños y eléctricas. Otras inversiones; sauna/turco/hidromasaje, ascensor, escalera eléctrica, aire acondicionado, sistema y redes de seguridad, piscinas, cerramientos, vías y caminos e instalaciones deportivas.

El valor de reposición consiste en calcular todo el valor de inversión que representa construir una edificación nueva con las mismas características de la que se analiza, para obtener el llamado valor de reposición, deduciendo de dicho valor la depreciación del valor repuesto, que es proporcional a la vida útil de los materiales o que también se establece por el uso, estado técnico y pérdidas funcionales, en el objetivo de obtener el valor de la edificación en su estado real al momento de la valuación.

**MUNICIPIO DEL CANTON CUMANDA**  
**FACTORES DE EDIFICACION PARA URBANO Y RURAL**

Rubro Edificació	Fact	Rubro Edificació	Fact	Rubro Edificació	Fact
<b>ESTRUCTURA</b>		<b>ACABADOS</b>		<b>INSTALACIONE</b>	
<b>Columnas y Pilastras</b>		<b>Revestimiento de Pisos</b>		<b>Sanitarias</b>	
No Tiene	0	No tiene	0	No tiene	0
Hormigón Armado	2,563	Madera Común	0,215	Pozo Ciego	0,0935
Pilotes	1,413	Caña	0,0755	Canalización Aguas Servidas	0,0806
Hierro	1,5471	Madera Fina	1,423	Canalización Aguas Lluvias	0,0806
Madera Común	0,6971	Arena-Cemento (Cemento Al	0,4317	Canalización Combinado	0,1712
Caña	0,4685	Tierra	0		
Madera Fina	0,53	Mármol	7,4558	<b>Baños</b>	
Bloque	0,4798	Marmeton (Terrazo)	0,8629	No tiene	0
Ladrillo	0,4798	Marmolina	1,3375	Letrina	0,1488
Piedra	0,5495	Baldosa Cemento	0,3765	Baño Común	0,1248
Adobe	0,4798	Baldosa Cerámica	0,5353	Medio Baño	0,0952
Tapial	0,4798	Parquet	0,7825	Un Baño	0,1248
		Vinyl	0,5784	Dos Baños	0,2497
<b>Vigas y Cadenas</b>		Duela	0,9665	Tres Baños	0,3745
No tiene	0	Tablon / Gress	0,7825	Cuatro Baños	0,4993
Hormigón Armado	0,6434	Tabla	0,7535	+ de 4 Baños	0,7489
Hierro	0,8701	Azulejo	0,649		
Madera Común	0,3233	Cemento Alisado	0,4317	<b>Eléctricas</b>	
Caña	0,1557			No tiene	0
Madera Fina	0,617	<b>Revestimiento Interior</b>		Alambre Exterior	0,3693
		No tiene	0	Tubería Exterior	0,3968
<b>Entre Pisos</b>		Madera Común	1,126	Empotradas	0,4167
No Tiene	0	Caña	0,3795		
Hormigón Armado(Losa)	0,3452	Madera Fina	1,8946		
Hierro	0,5561	Arena-Cemento (Enlucido)	0,4129		
Madera Común	0,22	Tierra	0,3605		
Caña	0,1716	Marmol	2,995		
Madera Fina	0,422	Marmeton	2,115		
Madera y Ladrillo	0,2017	Marmolina	1,235		
Bóveda de Ladrillo	0,2014	Baldosa Cemento	0,6675		
Bóveda de Piedra	0,5432	Baldosa Cerámica	1,224		
		Azulejo	1,2467		
<b>Paredes</b>		Grafiado	0,3803		
No tiene	0	Champiado	0,634		
Hormigón Armado	0,9314	Piedra o Ladrillo Hornamenta	4,326		
Madera Común	0,7599				
Caña	0,1713	<b>Revestimiento Exterior</b>			
Madera Fina	1,5144	No tiene	0		



Bloque	0,7194	Madera Fina	0,5199		
Ladrillo	1,1056	Madera Común	0,8748		
Piedra	3,1767	Arena-Cemento (Enlucido)	0,1907		
Adobe	0,8635	Tierra	0,1669		
Tapial	2,0446	Marmol	4,4256		
Bahareque	0,4563	Marmetón	4,4256		
Fibro-Cemento	0,7011	Marmolina	4,4256		
		Baldosa Cemento	0,2227		
<b>Escalera</b>		Baldosa Cerámica	0,406		
No Tiene	0	Grafiado	0,1761		
Hormigón Armado	0,3456	Champiado	0,2086		
Hormigón Ciclopeo	0,0851	Aluminio	2,0966		
Hormigón Simple	0,2701	Piedra o Ladrillo Hornamenta	0,7072		
Hierro	0,177	Cemento Alisado	2,0025		
Madera Común	0,0471				
Caña	0,0251	<b>Revestimiento Escalera</b>			
Madera Fina	0,089	No tiene	0		
Ladrillo	0,0248	Madera Común	0,0154		
Piedra	0,0694	Caña	0,015		
		Madera Fina	0,0565		
<b>Cubierta</b>		Arena-Cemento	0,0046		
No Tiene	0	Tierra	0,0037		
Hormigón Armado (Losa)	1,9951	Marmol	0,123		
Hierro (Vigas Metálicas)	1,1222	Marmetón	0,123		
Estereoestructura	10,1754	Marmolina	0,123		
Madera Común	0,6916	Baldosa Cemento	0,0092		
Caña	0,1291	Baldosa Cerámica	0,0623		
Madera Fina	0,9744	Grafiado	0,3531		
		Champiado	0,3531		
		Piedra o Ladrillo hornamenta	0,0491		
		<b>Tumbados</b>			
		No tiene	0		
		Madera Común	0,3555		
		Caña	0,161		
		Madera Fina	0,5911		
		Arena-Cemento	0,1878		
		Tierra	0,1517		
		Grafiado	0,3998		
		Champiado	0,2303		
		Fibro Cemento	0,663		
		Fibra Sintética	0,6675		
		Estuco	0,5571		
		<b>Cubierta</b>			
		No Tiene	0		
		Arena-Cemento	0,2053		
		Baldosa Cemento	0,7145		





	Baldosa Cerámica	0,806	
	Azulejo	0,649	
	Fibro Cemento	0,5098	
	Teja Común	0,6734	
	Teja Vidriada	1,6449	
	Zinc	0,4224	
	Polietileno	0,8165	
	Domos / Traslúcido	0,8165	
	Rubero	0,8165	
	Paja-Hojas	0,1819	
	Cady	0,117	
	Tejuelo	0,369	
	<b>Puertas</b>		
	No tiene	0	
	Madera Común	0,5685	
	Caña	0,015	
	Madera Fina	1,1413	
	Aluminio	1,206	
	Enrollable	0,4875	
	Hierro-Madera	0,0521	
	Madera Malla	0,03	
	Tol Hierro	1,2753	
	<b>Ventanas</b>		
	No tiene	0	
	Hierro	0,5739	
	Madera Común	0,2085	
	Madera Fina	0,3333	
	Aluminio	0,5355	
	Enrollable	0,237	
	Hierro-Madera	1	
	Madera Malla	0,1168	
	<b>Cubre Ventanas</b>		
	No tiene	0	
	Hierro	0,1464	
	Madera Común	0,3044	
	Caña	0	
	Madera Fina	0,5485	
	Aluminio	0,3548	
	Enrollable	0,2853	
	Madera Malla	0,021	
	<b>Closets</b>		
	No tiene	0	
	Madera Común	0,7073	
	Madera Fina	0,7148	

	Aluminio	0,649	
	Tol Hierro	1,2201	

Para la aplicación del método de reposición y establecer los parámetros específicos de cálculo, de la tabla de factores de reposición, que corresponde al valor por cada rubro del presupuesto de obra de la edificación, actúa en base a la información que la ficha catastral lo tiene por cada bloque edificado, la sumatoria de los factores identificados llega a un total, este total se multiplica por una constante P1, cuando el bloque edificado corresponde a una sola planta o un piso, y la constante P2, cuando el bloque edificado corresponde a más de un piso.

Resultado que se obtiene el valor metro cuadrado del bloque edificado, el cual se multiplica por la superficie del bloque edificado. Para la depreciación se aplicará el método lineal con intervalo de dos años, con una variación de hasta el 20% del valor en relación al año original, en proporción a la vida útil de los materiales de construcción de la estructura del edificio. Se afectará además con los factores de estado de conservación del edificio en relación al mantenimiento de este, en las condiciones de estable, a reparar y obsoleto.

#### Factores de Depreciación de Edificación Urbano – Rural

Años	Hormigón	Hierro	Madera fina	Madera Común	bloque Ladrillo	Bahareque	adobe/ Tapial
0-2	1	1	1	1	1	1	1
3-4	0,97	0,97	0,96	0,96	0,95	0,94	0,94
5-6	0,93	0,93	0,92	0,9	0,92	0,88	0,88
7-8	0,90	0,90	0,88	0,85	0,89	0,86	0,86
9-10	0,87	0,86	0,85	0,8	0,86	0,83	0,83
11-12	0,84	0,83	0,82	0,75	0,83	0,78	0,78
13-14	0,81	0,80	0,79	0,70	0,80	0,74	0,74
15-16	0,79	0,78	0,76	0,65	0,77	0,69	0,69
17-18	0,76	0,75	0,73	0,60	0,74	0,65	0,65
19-20	0,73	0,73	0,71	0,56	0,71	0,61	0,61
21-22	0,70	0,70	0,68	0,52	0,68	0,58	0,58
23-24	0,68	0,68	0,66	0,48	0,65	0,54	0,54
25-26	0,66	0,65	0,63	0,45	0,63	0,52	0,52
27-28	0,64	0,63	0,61	0,42	0,61	0,49	0,49
29-30	0,62	0,61	0,59	0,40	0,59	0,44	0,44
31-32	0,60	0,59	0,57	0,39	0,56	0,39	0,39
33-34	0,58	0,57	0,55	0,38	0,53	0,37	0,37
35-36	0,56	0,56	0,53	0,37	0,51	0,35	0,35
37-38	0,54	0,54	0,51	0,36	0,49	0,34	0,34
39-40	0,52	0,53	0,49	0,35	0,47	0,33	0,33
41-42	0,51	0,51	0,48	0,34	0,45	0,32	0,32
43-44	0,50	0,50	0,46	0,33	0,43	0,31	0,31
45-46	0,49	0,48	0,45	0,32	0,42	0,30	0,30
47-48	0,48	0,47	0,43	0,31	0,40	0,29	0,29
49-50	0,47	0,45	0,42	0,30	0,39	0,28	0,28

51-52	0,46	0,44	0,41	0,29	0,37	0,27	0,27
55-56	0,46	0,42	0,39	0,28	0,34	0,25	0,25
53-54	0,45	0,43	0,40	0,29	0,36	0,26	0,26
57-58	0,45	0,41	0,38	0,28	0,33	0,24	0,24
59-60	0,44	0,40	0,37	0,28	0,32	0,23	0,23
61-64	0,43	0,39	0,36	0,28	0,31	0,22	0,22
65-68	0,42	0,38	0,35	0,28	0,30	0,21	0,21
69-72	0,41	0,37	0,34	0,28	0,29	0,20	0,20
73-76	0,41	0,37	0,33	0,28	0,28	0,20	0,20
77-80	0,40	0,36	0,33	0,28	0,27	0,20	0,20
81-84	0,40	0,36	0,32	0,28	0,26	0,20	0,20
85-88	0,40	0,35	0,32	0,28	0,26	0,20	0,20
89	0,40	0,35	0,32	0,28	0,25	0,20	0,20

Para proceder al cálculo individual del valor metro cuadrado de la edificación se aplicará los siguientes criterios: Valor M2 de la edificación es igual a Sumatoria de los factores de participación por cada rubro que consta en la información por bloque que consta en la ficha catastral, por la constante de correlación del valor (P1 o P2), por el factor de depreciación y por el factor de estado de conservación.

AFECTACION			
COEFICIENTE CORRECTOR POR ESTADO DE CONSERVACION			
AÑOS	ESTABLECIMIENTO	% A REPARAR	TOTAL
CUMPLIDO			DETERIORADO
0-2	1	0,84 a .30	0

**Art. 25. - Determinación de la base imponible.** - La base imponible se determina a partir del valor de la propiedad, en aplicación de las rebajas, deducciones y exenciones previstas en el COOTAD y otras leyes.

**Art. 26. - Impuesto anual adicional a propietarios de solares no edificados o de construcciones obsoletas en zonas de promoción inmediata.** - Los propietarios de solares no edificados y construcciones obsoletas ubicadas en zonas de promoción inmediata descrita en el COOTAD, pagarán un impuesto adicional, de acuerdo con las siguientes alícuotas:

- a) El 1º/oo adicional que se cobrará sobre el valor de la propiedad de los solares no edificados; y,
- b) El 2º/oo adicional que se cobrará sobre el avalúo imponible de las propiedades consideradas obsoletas, de acuerdo con lo establecido en esta ordenanza.

Para los contribuyentes comprendidos en el literal a), el impuesto se deberá aplicar transcurrido un año desde la declaración de la zona de promoción inmediata.

Para los contribuyentes comprendidos en el literal b), el impuesto se aplicará, transcurrido un año desde la respectiva notificación

Este impuesto se deberá transcurrido un año desde la declaración de la zona de promoción inmediata, para los contribuyentes comprendidos en el literal a).

Para los contribuyentes comprendidos en literal b), el impuesto se deberá transcurrido un año desde la respectiva notificación.

Las zonas de promoción inmediata las definirá la municipalidad en su territorio mediante ordenanza.

Se considera propiedades obsoletas a las edificaciones no aptas para la habitabilidad, las mismas que serán reguladas mediante inspección por el departamento de planificación.

**Art. 27. – Zonas urbano marginales.** – Están exentas del pago de los impuestos a que se refiere la presente sección las siguientes propiedades:

Los predios unifamiliares urbano–marginales con avalúos de hasta veinticinco remuneraciones básicas unificadas del trabajador en general.

Las zonas urbano–marginales las definirá la municipalidad en el territorio urbano del cantón mediante ordenanza.

**Art. 28. – Impuesto a los solares no edificados.** – El recargo del dos por mil (2<sup>o</sup>/oo) anual que se cobrará a los solares no edificados, hasta que se realice la edificación, para su aplicación se estará a lo dispuesto en el COOTAD. Las zonas urbanizadas las definirá la municipalidad en el territorio urbano del cantón mediante ordenanza.

**Art. 29. – Determinación del impuesto predial.** – Para determinar la cuantía **el impuesto predial urbano**, se aplicará la Tarifa de 1.45 X 1000 (uno punto cuarenta y cinco por mil), calculado sobre el valor imponible.

**Art. 30. – liquidación acumulada.** – Cuando un propietario posea varios predios valuados separadamente en la misma jurisdicción municipal, para formar el catastro y establecer el valor imponible, se sumaran los valores imponibles de los distintos predios, incluido los derechos que posea en condominio, luego de efectuar la deducción por cargas hipotecarias que afecten a cada predio. Se tomará como base lo dispuesto por el COOTAD.

**Art. 31. – Normas relativas a predios en condominio.** – Cuando un predio pertenezca a varios condóminos podrán éstos de común acuerdo, o uno de ellos, pedir que en el catastro se haga constar separadamente el valor que corresponda a su propiedad según los títulos de la copropiedad de conformidad con lo que establece el COOTAD y en relación a la Ley de Propiedad Horizontal y su Reglamento.

**Art. 32. - Período de pago.-** El impuesto debe pagarse en el curso del respectivo año. Los pagos podrán efectuarse desde el primero de enero de cada año, aún cuando no se hubiere emitido el catastro. En este caso, se realizará el pago a base del catastro del año anterior y se entregará al contribuyente un recibo provisional. El vencimiento de la obligación tributaria será el 31 de diciembre de cada año.

Los pagos que se hagan desde enero hasta junio inclusive, gozarán de las rebajas al impuesto principal, de conformidad con la escala siguiente:

FECHA DE PAGO	PORCENTAJE DE DESCUENTO
Del 1 al 15 de enero	10%
Del 16 al 31 de enero	9%
Del 1 al 15 de febrero	8%
Del 16 al 28 de febrero	7%
Del 1 al 15 de marzo	6%
Del 16 al 31 de marzo	5%
Del 1 al 15 de abril	4%
Del 16 al 30 de abril	3%
Del 1 al 15 de mayo	3%
Del 16 al 31 de mayo	2%
Del 1 al 15 de junio	2%
Del 16 al 30 de junio	1%

De igual manera, los pagos que se hagan a partir del 1 de julio, soportarán el 10% de recargo sobre el impuesto principal, de conformidad con el COOTAD.

Vencido el año fiscal, se recaudarán los impuestos e intereses correspondientes por la mora mediante el procedimiento coactivo.

**Art. 33 – Rebajas a la cuantía o valor del título.**

Las personas con discapacidad y/o las personas naturales y jurídicas que tengan legalmente bajo su protección o cuidado a la persona con discapacidad, tendrán la exención del cincuenta por ciento (50%) del pago del impuesto predial. Esta exención se aplicará sobre un (1) solo inmueble con un avalúo máximo de quinientas (500) remuneraciones básicas unificadas del trabajador privado en general. En caso de superar este valor, se cancelará uno proporcional al excedente.

Los beneficios tributarios para personas con discapacidad, serán determinados de acuerdo a los parámetros previstos en la normativa correspondientes.

Los beneficios tributarios de exoneración del Impuesto a la Renta y devolución del Impuesto al Valor Agregado, así como aquellos a los que se refiere la Sección Octava del Capítulo Segundo del Título II de la Ley Orgánica de Discapacidades, se aplicarán de manera proporcional, de acuerdo al grado de discapacidad del beneficiario o de la persona a quien sustituye, según el caso, de conformidad con la siguiente tabla:

Grado de Discapacidad	Porcentaje para aplicación del beneficio
Del 40% al 49%	60%
Del 50% al 74%	70%
Del 75% al 84%	80%
Del 85% al 100%	100%

c) En tanto que por desastres, en base al Artículo 521.- Deducciones: Señala que “Para establecer la parte del valor que constituye la materia imponible, el contribuyente tiene derecho a que se efectúen las siguientes deducciones respecto del valor de la propiedad:

Cuando por pestes, desastres naturales, calamidades u otras causas similares, sufre un contribuyente la pérdida de más del veinte por ciento del valor de un predio o de sus cosechas, se efectuará la deducción correspondiente en el avalúo que ha de regir desde el año siguiente; el impuesto en el año que ocurra el siniestro, se rebajará proporcionalmente al tiempo y a la magnitud de la pérdida.

Cuando las causas previstas en el inciso anterior motivaren solamente disminución en el rendimiento del predio, en la magnitud indicada en dicho inciso, se procederá a una rebaja proporcionada en el año en el que se produjere la calamidad. Si los efectos se extendieren a más de un año, la rebaja se concederá por más de un año y en proporción razonable.

El derecho que conceden los numerales anteriores se podrá ejercer dentro del año siguiente a la situación que dio origen a la deducción. Para este efecto, se presentará solicitud documentada al jefe de la dirección financiera.”

## CAPÍTULO V

### IMPUESTO A LA PROPIEDAD RURAL

**Art. 34.- Objeto del impuesto.-** Son objeto del impuesto a la propiedad Rural, todos los predios ubicados dentro de los límites del Cantón excepto las zonas urbanas de la cabecera cantonal y de las demás zonas urbanas del Cantón determinadas de conformidad con la Ley.

**Art. 35.- Impuestos que gravan a la propiedad rural.-** Los predios rurales están gravados por los siguientes impuestos establecidos en el COOTAD;

1. - El impuesto a la propiedad rural.

**Art. 36.-. Sujetos pasivos.-** Son sujetos pasivos del impuesto a los predios rurales, los propietarios o poseedores de los predios situados fuera de los límites de las zonas urbanas.

**Art. 37. - Existencia del hecho generador.-** El catastro registrará los elementos cualitativos y cuantitativos que establecen la existencia del Hecho Generador, los cuales estructuran el contenido de la información predial, en el formulario de declaración o ficha predial con los siguientes indicadores generales:

- 01.-) Identificación predial
- 02.-) Tenencia
- 03.-) Descripción del terreno
- 04.-) Infraestructura y servicios
- 05.-) Uso y calidad del suelo
- 06.-) Descripción de las edificaciones
- 07.-) Gastos e Inversiones

**Art. 38. - Valor de la propiedad.-** Los predios rurales serán valorados mediante la aplicación de los elementos de valor del suelo, valor de las edificaciones y valor de reposición previstos en este Código; con este propósito, el concejo aprobará, mediante ordenanza, el plano del valor de la tierra, los factores de aumento o reducción del valor del terreno por aspectos geométricos, topográficos, accesibilidad al riego, accesos y vías de comunicación, calidad del suelo, agua potable, alcantarillado y otros elementos semejantes, así como los factores para la valoración de las edificaciones. La información, componentes, valores y parámetros técnicos, serán particulares de cada localidad y que se describen a continuación:

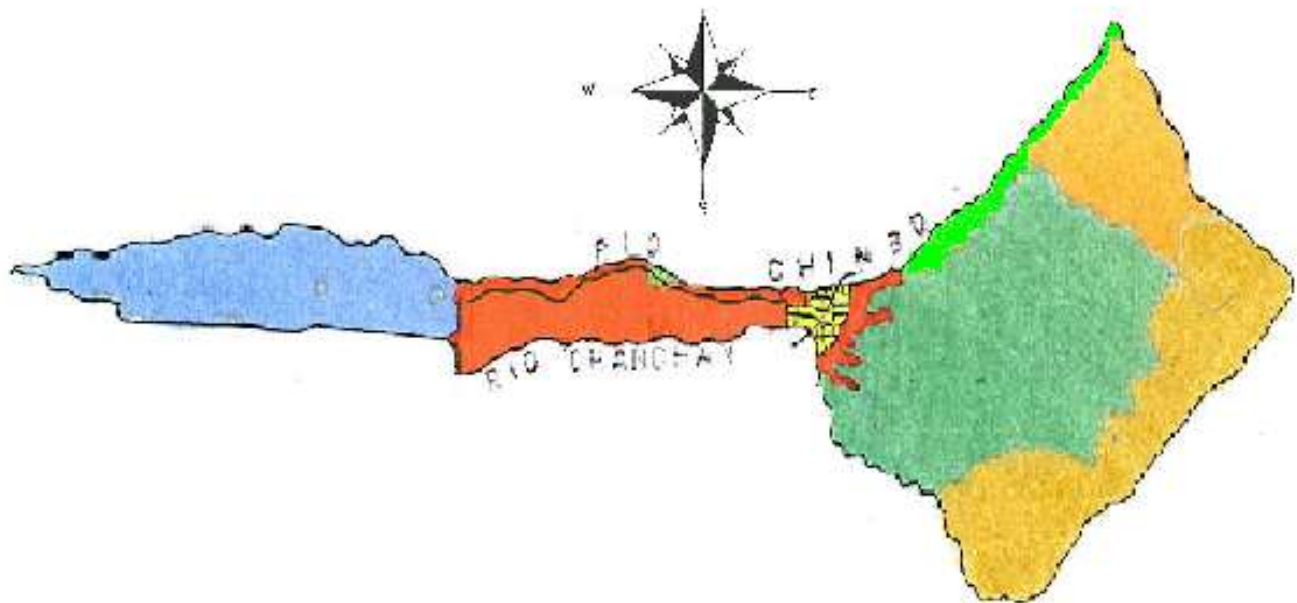
**a.-) Valor de terrenos**

**Sectores homogéneos:**








Se establece sobre la información de carácter cualitativo de la infraestructura básica, de la infraestructura complementaria, comunicación, transporte y servicios municipales, información que cuantificada, mediante procedimientos estadísticos, permite definir la estructura del territorio rural y establecer sectores territoriales debidamente jerarquizados.

Además se considera el análisis de las características del uso actual, uso potencial del suelo, la calidad del suelo deducida mediante análisis de laboratorio sobre textura de la capa arable, nivel de fertilidad, Ph, salinidad, capacidad de intercambio catiónico, y contenido de materia orgánica, y además profundidad efectiva del perfil, apreciación textural del suelo, drenaje, relieve, erosión, índice climático y exposición solar, resultados con los que se establece la clasificación agrológica de tierras, que relacionado con la estructura territorial jerarquizada, se definen los sectores homogéneos de cada una de las áreas rurales del cantón.

**PLANO: SECTORES HOMOGENEOS**



**VALOR DE LAS TIERRAS / ha, POR SECTORES HMOGENEOS**

ORDEN	CLAVE	SECTOR HOMOGEN	VALOR COMERCIAL DE LA TIERRA /USD/ha
1		3.1	4.000
2		3.2	2.559
3		4.1	2.030
4		5.1	1.206
5		5.2	728
6		4.2	3,95 m <sup>2</sup>
7		3.3	2,68 m <sup>2</sup>

INVESTIGADO POR: Ing. Agr. *Ruperto Juan Santana Coronel*



*SECTORES HOMOGÉNEOS DEL ÁREA RURAL DE CUMANDÁ*

No.	SECTORES
1	SECTOR HOMOGÉNEO 3.1
2	SECTOR HOMOGÉNEO 3.2
3	SECTOR HOMOGÉNEO 4.1
4	SECTOR HOMOGÉNEO 5.1
5	SECTOR HOMOGÉNEO 5.2
6	SECTOR HOMOGÉNEO 4.2
7	SECTOR HOMOGÉNEO 3.3

Sectores homogéneos sobre los cuales se realiza la investigación de precios de compra venta de las parcelas o solares, información que mediante un proceso de comparación de precios de condiciones similares u homogéneas, serán la base para la elaboración del plano del valor de la tierra; sobre el cual se determine el valor base por sectores homogéneos. Expresado en el cuadro siguiente:

SECTOR H GENEO	CALIDAD SUELO 1	CALIDAD SUELO 2	CALIDAD SUELO 3	CALIDAD DEL UELO 4	CALIDAD SUELO 5	CALIDAD SUELO 6	CALIDAD SUELO 7	CALIDAD SUELO 8
SH 3.1	5333,33	4722,22	4000,00	3333,33	2777,78	2333,33	1777,78	1111,11
SH 3.2	3412,00	3021,04	2559,00	2132,50	1777,08	1492,75	1066,25	675,29
SH 4.1	3268,64	2924,58	2511,69	2030,00	1892,37	1479,49	1101,02	722,54
SH 5.1	2110,50	1852,07	1550,57	1292,14	1206,00	947,57	710,68	452,25
SH 5.2	1297,16	1138,33	953,02	794,18	728,00	582,40	436,80	277,96
SH 4.2	61161,29	55427,42	48419,35	39500,00	35677,42	28032,26	21024,19	13379,03
SH 3.3	35733,33	31638,89	26800,00	22333,33	18611,11	15633,33	11166,67	7072,22

El valor base que consta en el plano del valor de la tierra, de acuerdo a la Normativa de valoración individual de la propiedad rural, el cual será afectado por los factores de aumento o reducción al valor del terreno por: aspectos Geométricos; Localización, forma, superficie, Topográficos; plana, pendiente leve, pendiente media, pendiente fuerte. Accesibilidad al Riego; permanente, parcial, ocasional. Accesos y Vías de Comunicación; primer orden, segundo orden, tercer orden, herradura, fluvial, férrea, Calidad del Suelo, de acuerdo al análisis de laboratorio se definirán en su orden desde la primera como la de mejores condiciones hasta la octava, la que sería de peores condiciones agrológicas. Servicios básicos; electricidad, abastecimiento de agua, alcantarillado, teléfono, transporte; como se indica en el siguiente cuadro:

### **CUADRO DE COEFICIENTES DE MODIFICACION POR INDICADORES.-**

#### **1.- GEOMÉTRICOS:**

##### **1.1. FORMA DEL PREDIO 1.00 A 0.98**

REGULAR

IRREGULAR

MUY IRREGULAR

##### **1.2. POBLACIONES CERCANAS 1.00 A 0.96**

CAPITAL PROVINCIAL

CABECERA CANTONAL

CABECERA PARROQUIAL

ASENTAMIENTO URBANOS

##### **1.3. SUPERFICIE**

**2.26 A 0.65**

0.0001 a	0.0500
0.0501 a	0.1000
0.1001 a	0.1500
0.1501 a	0.2000
0.2001 a	0.2500
0.2501 a	0.5000
0.5001 a	1.0000
1.0001 a	5.0000
5.0001 a	10.0000
10.0001 a	20.0000
20.0001 a	50.0000
50.0001 a	100.0000
100.0001 a	500.0000
+ de 500.0001	

#### **2.- TOPOGRÁFICOS**

**1.00 A 0.96**



PLANA

PENDIENTE LEVE

PENDIENTE MEDIA

PENDIENTE FUERTE

**3.- ACCESIBILIDAD AL RIEGO 1.00 A 0.96**

PERMANENTE

PARCIAL

OCASIONAL

**4.- ACCESOS Y VÍAS DE COMUNICACIÓN 1.00 A 0.93**

PRIMER ORDEN

SEGUNDO ORDEN

TERCER ORDEN

HERRADURA

FLUVIAL

LÍNEA FÉRREA

NO TIENE

**5.- CALIDAD DEL SUELO**

**5.1.- TIPO DE RIESGOS 1.00 A 0.70**

DESLAVES

HUNDIMIENTOS

VOLCÁNICO

CONTAMINACIÓN

HELADAS

INUNDACIONES

VIENTOS

NINGUNA

**5.2.- EROSIÓN 0.985 A 0.96**

LEVE

MODERADA

SEVERA

**5.3.- DRENAJE 1.00 A 0.96**

EXCESIVO

MODERADO

MAL DRENADO

BIEN DRENADO

**6.- SERVICIOS BÁSICOS 1.00 A 0.942**

5 INDICADORES

4 INDICADORES  
3 INDICADORES  
2 INDICADORES  
1 INDICADOR  
0 INDICADORES

Las particularidades físicas de cada terreno o predio, de acuerdo a su implantación en el área rural, en la realidad del territorio de cada propiedad dan la posibilidad de múltiples enlaces entre variables e indicadores, los que representan al estado actual del predio, condiciones con las que permite realizar su valoración individual.

Por lo que el valor individual del terreno está dado: por el valor por Hectárea de sector homogéneo identificado en la propiedad y localizado en el plano del valor de la tierra, multiplicado por los factores de afectación de: calidad del suelo, topografía, forma y superficie, resultado que se multiplica por la superficie del predio para obtener el valor individual del terreno. Para proceder al cálculo individual del valor del terreno de cada predio se aplicará los siguientes criterios: Valor de terreno = Valor base x factores de afectación de aumento o reducción x Superficie así:

Valoración individual del terreno

$$VI = S \times Vsh \times Fa$$

$$Fa = FaGeo \times FaT \times FaAR \times FaAVC \times FaCS \times FaSB$$

Dónde:

VI = VALOR INDIVIDUAL DEL TERRENO

S = SUPERFICIE DEL TERRENO

Fa = FACTOR DE AFECTACIÓN

Vsh = VALOR DE SECTOR HOMOGENEO

FaGeo = FACTORES GEOMÉTRICOS

FaT = FACTORES DE TOPOGRAFIA

FaAR = FACTORES DE ACCESIBILIDAD AL RIEGO

FaAVC = FACTORES DE ACCESIBILIDAD A VÍAS DE COMUNICACIÓN

FaCS = FACTOR DE CALIDAD DEL SUELO

FaSB = FACTOR DE ACCESIBILIDAD SERVICIOS BÁSICOS.

**b.-) Valor de edificaciones** (Se considera: el concepto, procedimiento y factores de reposición desarrollados en el texto del valor de la propiedad urbana)

**Art. 39. - Determinación de la base imponible.-** La base imponible, se determina a partir del valor de la propiedad, en aplicación de las rebajas, deducciones y exenciones previstas en el COOTAD y otras leyes.

**Art. 40. - Valor imponible de varios predios de un propietario.-** Para establecer el valor imponible, se sumarán los valores de la propiedad de los predios que posea un propietario en un mismo cantón y la tarifa se aplicará al valor acumulado, previa la deducción a que tenga derecho el contribuyente.

**Art. 41. - Determinación del impuesto predial.-** Para determinar la cuantía el impuesto predial rural, se aplicará la Tarifa de **1.50 X 1000** (uno punto cincuenta por mil), calculado sobre el valor de la propiedad.

**Art. 42. - Tributación de predios en copropiedad.-** Cuando hubiere más de un propietario de un mismo predio, se aplicarán las siguientes reglas: los contribuyentes, de común acuerdo o no, podrán solicitar que en el catastro se haga constar separadamente el valor que corresponda a la parte proporcional de su propiedad. A efectos del pago de impuestos, se podrán dividir los títulos prorrateando el valor del impuesto causado entre todos los copropietarios, en relación directa con el avalúo de su propiedad. Cada propietario tendrá derecho a que se aplique la tarifa del impuesto según el valor que proporcionalmente le corresponda. El valor de las hipotecas se deducirá a prorrata del valor de la propiedad del predio.

Para este objeto se dirigirá una solicitud al Jefe de la Dirección Financiera. Presentada la solicitud, la enmienda tendrá efecto el año inmediato siguiente.

**Art. 43. - Forma y plazo para el pago.-** El pago del impuesto podrá efectuarse en dos dividendos: el primero hasta el primero de marzo y el segundo hasta el primero de septiembre. Los pagos que se efectúen hasta quince días antes de esas fechas, tendrán un descuento del diez por ciento (10%) anual.

Contribuyentes y responsables que no realicen el pago por dividendos los podrán pagar su título en cualquier fecha del periodo fiscal sin descuentos ni recargos.

Los pagos podrán efectuarse desde el primero de enero de cada año, aun cuando no se hubiere emitido el catastro. En este caso, se realizará el pago a base del catastro del año anterior y se entregará al contribuyente un recibo provisional. El vencimiento de la obligación tributaria será el 31 de diciembre de cada año.

#### DISPOSICIÓN GENERAL.

**Art. 44. - Vigencia.-** La presente Ordenanza entrará en vigencia a partir de su sanción y publicación en la página web institucional, sin perjuicio de su publicación en el Registro Oficial.

DIPOSICIÓN DEROGATORIA.

**Art. 45. – Derogatoria.**– A partir de la vigencia de la presente Ordenanza quedan sin efecto Ordenanzas y Resoluciones que se opongan a la misma.

Dado en la sala de sesiones del Gobierno Autónomo Descentralizado Municipal del Cantón Cumandá, a los 06 días del mes de diciembre del 2021.

**Sra. Eliana Maribel Medina Mañay**  
**ALCALDESA DEL CANTÓN CUMANDÁ**

**Abg. Sofía Magdalena Yépez Bimboza**  
**SECRETARIA DE CONCEJO DEL GADMC**

**SECRETARIA DEL CONCEJO DEL GAD MUNICIPAL DEL CANTÓN CUMANDÁ**

CERTIFICO: que la **ORDENANZA QUE REGULA LA FORMACIÓN DE LOS CATASTROS PEDIALES URBANOS Y RURALES, LA DETERMINACIÓN, ADMINISTRACIÓN Y RECAUDACIÓN DEL IMPUESTO A LOS PREDIOS URBANOS Y RURALES PARA EL BIENIO 2022 -2023 DEL CANTÓN CUMANDÁ**, Fue analizada y aprobada en primer debate en sesión ordinaria de concejo el 25 de noviembre de 2021, y analizada y aprobada en segundo debate en sesión extraordinaria de concejo el 06 de diciembre de 2021.- lo certifico.-

Cumandá, 07 de diciembre de 2021

**Abg. Sofía Magdalena Yépez Bimboza**  
**SECRETARIA DE CONCEJO DEL GADMC**

Para conocimiento y aprobación, remito tres ejemplares de igual tenor y efecto a la señora Eliana Maribel Medina Mañay, Alcaldesa del cantón Cumandá, de la "**ORDENANZA QUE REGULA LA FORMACIÓN DE LOS CATASTROS PEDIALES URBANOS Y RURALES, LA DETERMINACIÓN, ADMINISTRACIÓN Y RECAUDACIÓN DEL IMPUESTO A LOS PREDIOS URBANOS Y RURALES PARA EL BIENIO 2022 -2023 DEL CANTÓN CUMANDÁ**".- 07 de diciembre 2021.

**Abg. Sofía Magdalena Yépez Bimboza**  
**SECRETARIA DE CONCEJO DEL GADMC**

### **ALCALDÍA DEL GAD MUNICIPAL DEL CANTÓN CUMANDÁ**

Por reunir los requisitos que determina la Ley y la Constitución de la República del Ecuador y observado el trámite legal correspondiente, de conformidad con lo establecido en el Art. 322, del COOTAD, SANCIONO favorablemente, la "**ORDENANZA QUE REGULA LA FORMACIÓN DE LOS CATASTROS PEDIALES URBANOS Y RURALES, LA DETERMINACIÓN, ADMINISTRACIÓN Y RECAUDACIÓN DEL IMPUESTO A LOS PREDIOS URBANOS Y RURALES PARA EL BIENIO 2022 -2023 DEL CANTÓN CUMANDÁ**".- PROMÚLGUESE y PUBLÍQUESE de conformidad con el Art. 324 del COOTAD. Cumandá 08 de diciembre de 2021, a las 11h30.

**Sra. Eliana Maribel Medina Mañay**  
**ALCALDESA DEL CANTÓN CUMANDÁ**

### **SECRETARIA DEL CONCEJO DEL GAD MUNICIPAL DEL CANTÓN CUMANDÁ**

**Razón.** Sancionó y firmó la señora Alcaldesa del cantón Cumandá el **Sra. Eliana Maribel Medina Mañay**, la ordenanza que antecede.- el día 08 de diciembre de 2021, a las 11h30.

Abg. Sofía Magdalena Yépez Bimboza  
**SECRETARIA DE CONCEJO DEL GADMC**